Группа жилой застройки № 3

Схема сводки листов

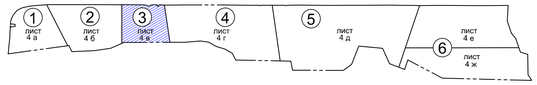

КОНСТРУКЦИИ ВОДООТВОДНЫХ СООРУЖЕНИЙ

ВОДООТВОДНАЯ КАНАВА КВ5

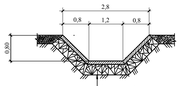

Уплотненный грунт	
Щебень фракционированный, ГОСТ 8267-93	- 0,12
Бетон В25,F150,W6	- 0,05

ВОДООТВОДНАЯ КАНАВА КВ6

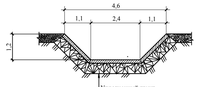

Уплотненный грунт	
Щебень фракционированный, ГОСТ 8267-93	- 0,12
Бетон В25,F150,W6	- 0,05

ВЕДОМОСТЬ ОБЩЕСТВЕННЫХ ЗДАНИЙ И СООРУЖЕНИЙ

Номер на плане	Наименование	Примечание
21	Магазин	

ВЕДОМОСТЬ ЖИЛЫХ ЗДАНИЙ

Номер на плане	Наименование	Примечание
79-110	3-этажный блокированный жилой дом с гаражом (таунхауз)	
34-52	2-3 -этажный жилой дом (элит-класс)	
320-403	2-этажный жилой дом (эконом-класс)	

УСЛОВНЫЕ ОБОЗНАЧЕНИЯ

114,60 / 114,70	проектные (красные) отметки планировки - вверху фактические отметки рельефа местности - внизу
14,76 / 101,62	уклоноуказатель
	водопропускная труба
	водоотводная канава
Д т. 96,80	отметка дна водопропускной трубы
Д к 99,80	отметка дна водоотводной канавы

1. План организации рельефа выполнен не основании разбивочного плана.

2. Красные отметки (планировочные) даны по верху дорожных покрытий и газонов.

3. Размеры и отметки даны в метрах.

4. Вверху уклоноуказателя обозначен уклон в промилле, внизу - расстояние в метрах.

Изм.	Кол.	Лист	№док.	Подпись	Дата	
						Застройка поселка Пушкино на кадастровый номер земельного участка 56:21:1302001:1136) в районе пос. им. Ленина
ГАП		Ибрагимова			07.13	Группа жилой застройки № 3 — Стадия: Р; Лист: 4 в; Листов:
ГИП		Нигматуллин			07.13	
Проверил		Ибрагимова			07.13	Схема вертикальной планировки и инженерной подготовки территории М 1:1000
Разработал		Дейнеко			07.13	АРХИТЕК

Согласовано

Взам. инв. №

Подпись и дата

Инв. № подл.